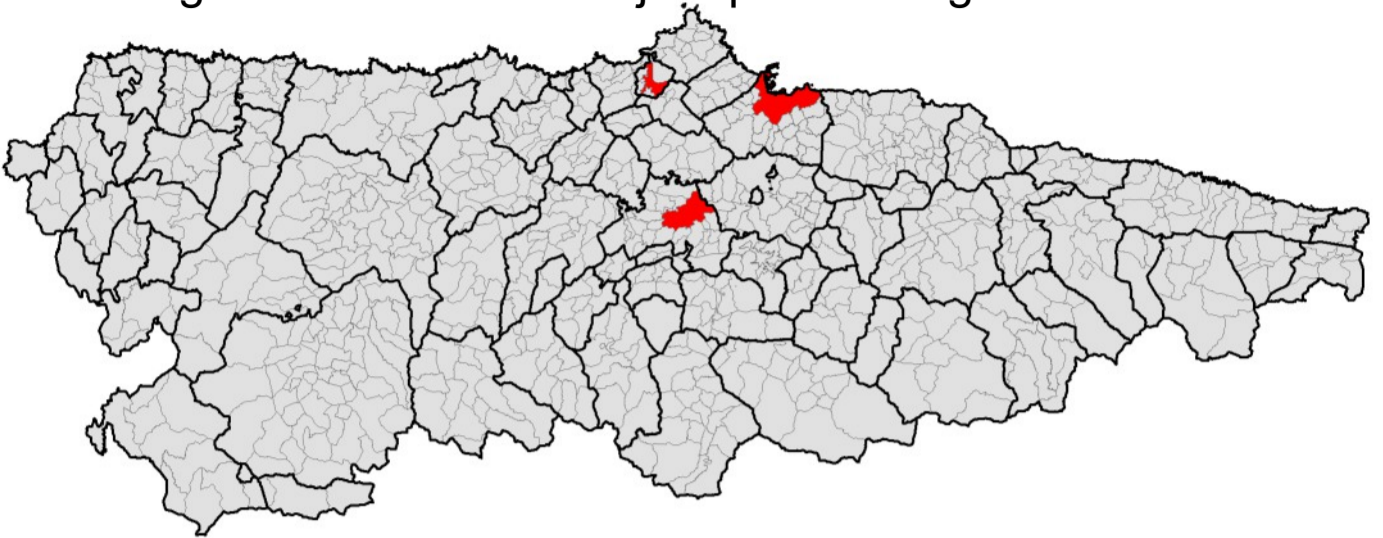


ASTURIAS EN MAPAS

parte I

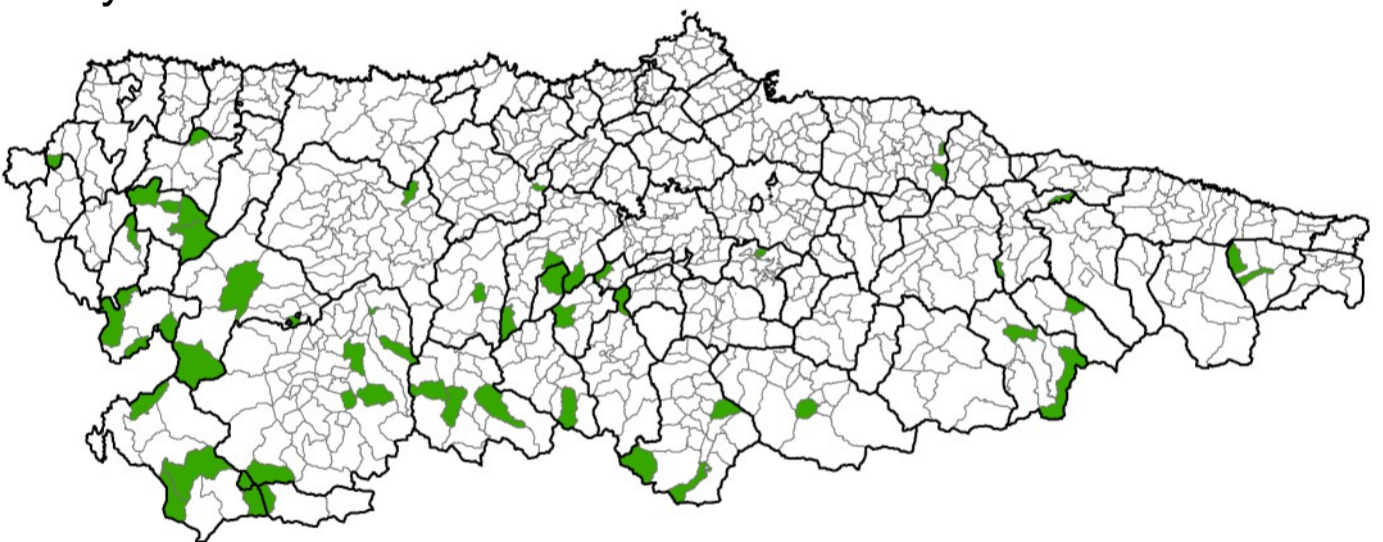
1.- Vive más gente en las zonas rojas que en las grises



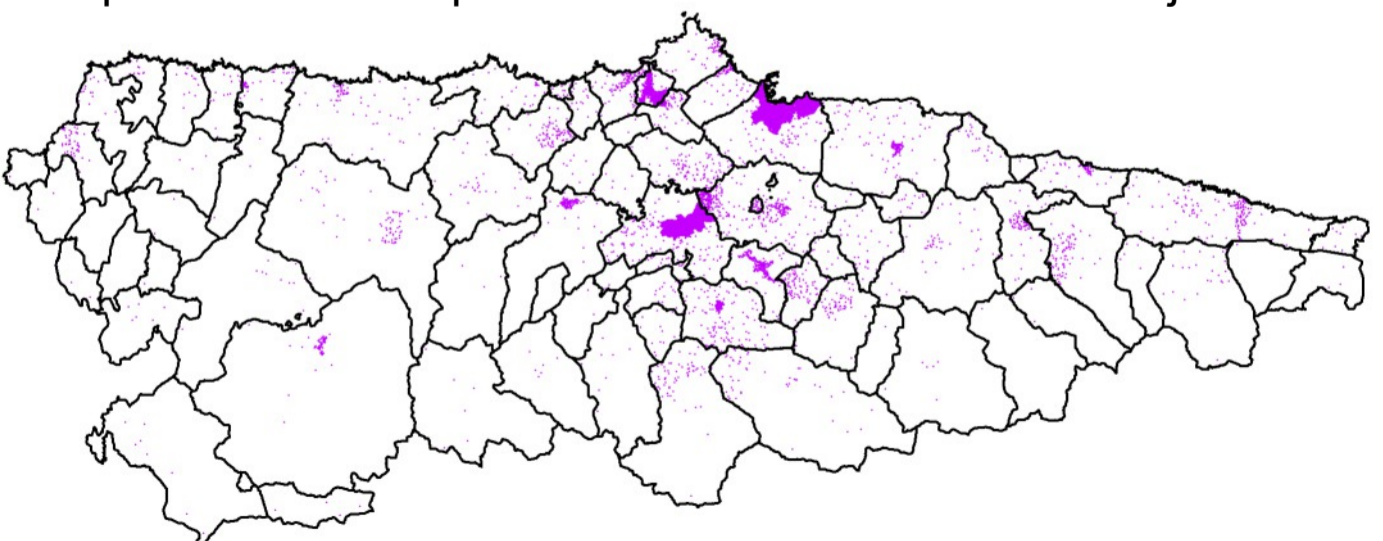
2.- Concejos con menos población que Pola de Siero



3.- No hay menores de edad



4.- Cada punto son cinco personas con nacionalidad extranjera



1.- Entidades colectivas de Avilés, Gijón y Oviedo: 526.542 residentes; el resto de Asturias: 479.289. Fecha: 1 de enero de 2023. Fuente: Sadei, Población Residente de Referencia.

2.- Pola de Siero, entidad singular de 12.753 residentes. Fecha: 1 de enero de 2023. Fuente: Sadei, Nomenclátor de Entidades de Población.

3.- Resolución espacial: entidades colectivas. Fecha: 1 de enero de 2023. Fuente: Sadei, Población Residente de Referencia.

4.- De los 53.309 personas de nacionalidad extranjera de Asturias, 43.380 se concentran en las capitales municipales. Fecha: 1 de enero de 2023. Fuente: Sadei, Pob. Residente de Referencia.